Сообщение о возможном установлении публичного сервитута

Наименование уполномоченного органа, которым рассматривается ходатайство об установлении публичного сервитута	Муниципальное образование Александровский район Оренбургской области
Цели установления публичного сервитута	Размещения объекта электросетевого хозяйства " ВЛИ-0,4 кВ от РУ-0,4 кВ (160 кВА) Л10кВ Ал-4 ПС 110/35/10 кВ Александровская-1 для нужд Центрального ПО филиала ПАО "Россети-Волга" – "Оренбургэнерго».
Адрес или иное описание местоположения земельного участка (участков), в отношении которого испрашивается публичный сервитут	1) Оренбургская обл, р-н Александровский, колхоз "Путь ильича", площадь сервитута 1929 кв.м.
Адрес, по которому заинтересованные лица могут ознакомиться с поступившим ходатайством об установлении публичного сервитута	Оренбургская область, Александровский район, с. Александровка, ул. Мичурина, 49
Адрес, по которому заинтересованные лица могут подать заявления об учете прав на земельные участки, а также срок подачи указанных заявлений, время приема заинтересованных лиц для ознакомления с поступившим ходатайством об установлении публичного сервитута	Ознакомление с поступившем ходатайством об установлении публичного сервитута и прием заявлений об учете прав на земельные участки принимаются в письменном виде в течении 30 дней с момента обнародования данного сообщения с 9-00 по 17-00 местного времени с перерывом на обед 13-00 – 14-00 по адресу: Оренбургская область, Александровский район, с. Александровка, ул. Мичурина, 49
Официальные сайты в информационно-телекоммуникационной сети "Интернет", на которых размещается сообщение о поступившем ходатайстве об установлении публичного сервитута	Официальный сайт Администрация Александровского района http://www.aleksandrovka56.ru/munitsipalitet/?SECTION_ID=323/

ОПИСАНИЕ МЕСТОПОЛОЖЕНИЯ ГРАНИЦ

Публичный сервитут для объекта: "ВЛИ-0,4 кВ от РУ-0,4 кВ (160 кВА) Л10кВ Ал-4 ПС 110/35/10 кВ Александровская-1 для нужд Центрального ПО филиала ПАО "Россети-Волга" – "Оренбургэнерго"

(наименование объекта, местоположение границ которого описано (далее - объект)

ОПИСАНИЕ МЕСТОПОЛОЖЕНИЯ ГРАНИЦ

Публичный сервитут для объекта: "ВЛИ-0,4 кВ от РУ-0,4 кВ (160 кВА) Л10кВ Ал-4 ПС 110/35/10 кВ Александровская-1 для нужд Центрального ПО филиала ПАО "Россети-Волга" – "Оренбургэнерго"

(наименование объекта, местоположение границ которого описано)

№ п/п	Содержание	Номера листов
1	2	3
1	Сведения об объекте	
2	Сведения о местоположении границ объекта	
3	Сведения о местоположении измененных (уточненных) границ объекта	
4	План границ	

ОПИСАНИЕ МЕСТОПОЛОЖЕНИЯ ГРАНИЦ

Публичный сервитут для объекта: "ВЛИ-0,4 кВ от РУ-0,4 кВ (160 кВА) Л10кВ Ал-4 ПС 110/35/10 кВ Александровская-1 для нужд Центрального ПО филиала ПАО "Россети-Волга" – "Оренбургэнерго"

(наименование объекта, местоположение границ которого описано)

Сведения об объекте

№ п/п	Характеристики объекта	Описание характеристик
1	**2**	**3**
1	Местоположение объекта	Александровский район, Зеленорощинский сельсовет
2	Площадь объекта ± величина погрешности определения площади (**Р ± ΔР**)	1929±384 кв.м
3	Иные характеристики объекта	—

ОПИСАНИЕ МЕСТОПОЛОЖЕНИЯ ГРАНИЦ

Публичный сервитут для объекта: "ВЛИ-0,4 кВ от РУ-0,4 кВ (160 кВА) Л10кВ Ал-4 ПС 110/35/10 кВ Александровская-1 для нужд Центрального ПО филиала ПАО "Россети-Волга" – "Оренбургэнерго"

(наименование объекта, местоположение границ которого описано)

Сведения о местоположении границ объекта

1. Система координат *МСК-субъект 56*

2. Сведения о характерных точках границ объекта

Обозначение характерных точек границ	Координаты, м		Метод определения координат характерной точки	Средняя квадратическая погрешность положения характерной точки (M_t), м	Описание обозначения точки на местности (при наличии)
	X	Y			
1	2	3	4	5	6
1	524090,85	2248641,53	Картометрический метод	2,50	—
2	524119,95	2248642,34	Картометрический метод	2,50	—
3	524149,77	2248644,46	Картометрический метод	2,50	—
4	524180,66	2248646,06	Картометрический метод	2,50	—
5	524210,79	2248647,66	Картометрический метод	2,50	—
6	524246,49	2248649,53	Картометрический метод	2,50	—
7	524246,29	2248653,53	Картометрический метод	2,50	—
8	524210,58	2248651,66	Картометрический метод	2,50	—
9	524180,46	2248650,06	Картометрический метод	2,50	—
10	524149,51	2248648,45	Картометрический метод	2,50	—
11	524119,71	2248646,33	Картометрический метод	2,50	—
12	524090,70	2248645,53	Картометрический метод	2,50	—
13	524060,53	2248643,67	Картометрический метод	2,50	—
14	524030,69	2248642,07	Картометрический метод	2,50	—
15	524013,77	2248640,28	Картометрический метод	2,50	—
16	523998,93	2248638,55	Картометрический метод	2,50	—
17	523975,56	2248635,47	Картометрический метод	2,50	—
18	523946,61	2248631,65	Картометрический метод	2,50	—
19	523915,97	2248627,93	Картометрический метод	2,50	—

ОПИСАНИЕ МЕСТОПОЛОЖЕНИЯ ГРАНИЦ

Публичный сервитут для объекта: "ВЛИ-0,4 кВ от РУ-0,4 кВ (160 кВА) Л10кВ Ал-4 ПС 110/35/10 кВ Александровская-1 для нужд Центрального ПО филиала ПАО "Россети-Волга" – "Оренбургэнерго"

(наименование объекта, местоположение границ которого описано)

Сведения о местоположении границ объекта

1	2	3	4	5	6
20	523891,46	2248625,00	Картометрический метод	2,50	—
21	523885,44	2248624,32	Картометрический метод	2,50	—
22	523887,10	2248620,48	Картометрический метод	2,50	—
23	523891,64	2248620,99	Картометрический метод	2,50	—
24	523891,53	2248621,23	Картометрический метод	2,50	—
25	523988,03	2248633,02	Картометрический метод	2,50	—
26	524005,72	2248635,41	Картометрический метод	2,50	—
27	524019,56	2248636,87	Картометрический метод	2,50	—
28	524034,34	2248638,68	Картометрический метод	2,50	—
29	524053,90	2248639,43	Картометрический метод	2,50	—
30	524060,78	2248639,83	Картометрический метод	2,50	—
1	524090,85	2248641,53	Картометрический метод	2,50	—
31	523846,92	2248615,94	Картометрический метод	2,50	—
32	523847,15	2248615,95	Картометрический метод	2,50	—
33	523865,69	2248618,05	Картометрический метод	2,50	—
34	523867,45	2248622,28	Картометрический метод	2,50	—
35	523847,50	2248620,02	Картометрический метод	2,50	—
36	523824,44	2248637,91	Картометрический метод	2,50	—
37	523800,99	2248655,78	Картометрический метод	2,50	—
38	523777,29	2248674,68	Картометрический метод	2,50	—
39	523761,85	2248686,52	Картометрический метод	2,50	—
40	523759,30	2248683,43	Картометрический метод	2,50	—
41	523774,81	2248671,54	Картометрический метод	2,50	—
42	523798,51	2248652,64	Картометрический метод	2,50	—

ОПИСАНИЕ МЕСТОПОЛОЖЕНИЯ ГРАНИЦ

Публичный сервитут для объекта: "ВЛИ-0,4 кВ от РУ-0,4 кВ (160 кВА) Л10кВ Ал-4 ПС 110/35/10 кВ Александровская-1 для нужд Центрального ПО филиала ПАО "Россети-Волга" – "Оренбургэнерго"

(наименование объекта, местоположение границ которого описано)

Сведения о местоположении границ объекта

1	2	3	4	5	6
43	523821,99	2248634,74	Картометрический метод	2,50	—
44	523845,69	2248616,36	Картометрический метод	2,50	—
31	523846,92	2248615,94	Картометрический метод	2,50	—

3. Сведения о характерных точках части (частей) границы объекта

Обозначение характерных точек части границы	Координаты, м		Метод определения координат характерной точки	Средняя квадратическая погрешность положения характерной точки (M_t), м	Описание обозначения точки на местности (при наличии)
	X	Y			
1	2	3	4	5	6
Часть № —					
—	—	—	—	—	—

ОПИСАНИЕ МЕСТОПОЛОЖЕНИЯ ГРАНИЦ

Публичный сервитут для объекта: "ВЛИ-0,4 кВ от РУ-0,4 кВ (160 кВА) Л10кВ Ал-4 ПС 110/35/10 кВ Александровская-1 для нужд Центрального ПО филиала ПАО "Россети-Волга" – "Оренбургэнерго"

(наименование объекта, местоположение границ которого описано)

Сведения о местоположении измененных (уточненных) границ объекта

1. Система координат —

2. Сведения о характерных точках границ объекта

Обозначение характерных точек границ	Существующие координаты, м		Измененные (уточненные) координаты, м		Метод определения координат характерной точки	Средняя квадратическая погрешность положения характерной точки (M_t), м	Описание обозначения точки на местности (при наличии)
	X	Y	X	Y			
1	2	3	4	5	6	7	8
—	—	—	—	—	—	—	—

3. Сведения о характерных точках части (частей) границы объекта

Часть № —

Обозначение характерных точек границ	Существующие координаты, м		Измененные (уточненные) координаты, м		Метод определения координат характерной точки	Средняя квадратическая погрешность положения характерной точки (M_t), м	Описание обозначения точки на местности (при наличии)
	X	Y	X	Y			
1	2	3	4	5	6	7	8
—	—	—	—	—	—	—	—

ОПИСАНИЕ МЕСТОПОЛОЖЕНИЯ ГРАНИЦ

Публичный сервитут для объекта: "ВЛИ-0,4 кВ от РУ-0,4 кВ (160 кВА) Л10кВ Ал-4 ПС 110/35/10 кВ Александровская-1 для нужд Центрального ПО филиала ПАО "Россети-Волга" – "Оренбургэнерго"

(наименование объекта, местоположение границ которого описано)

План границ объекта

Основной лист

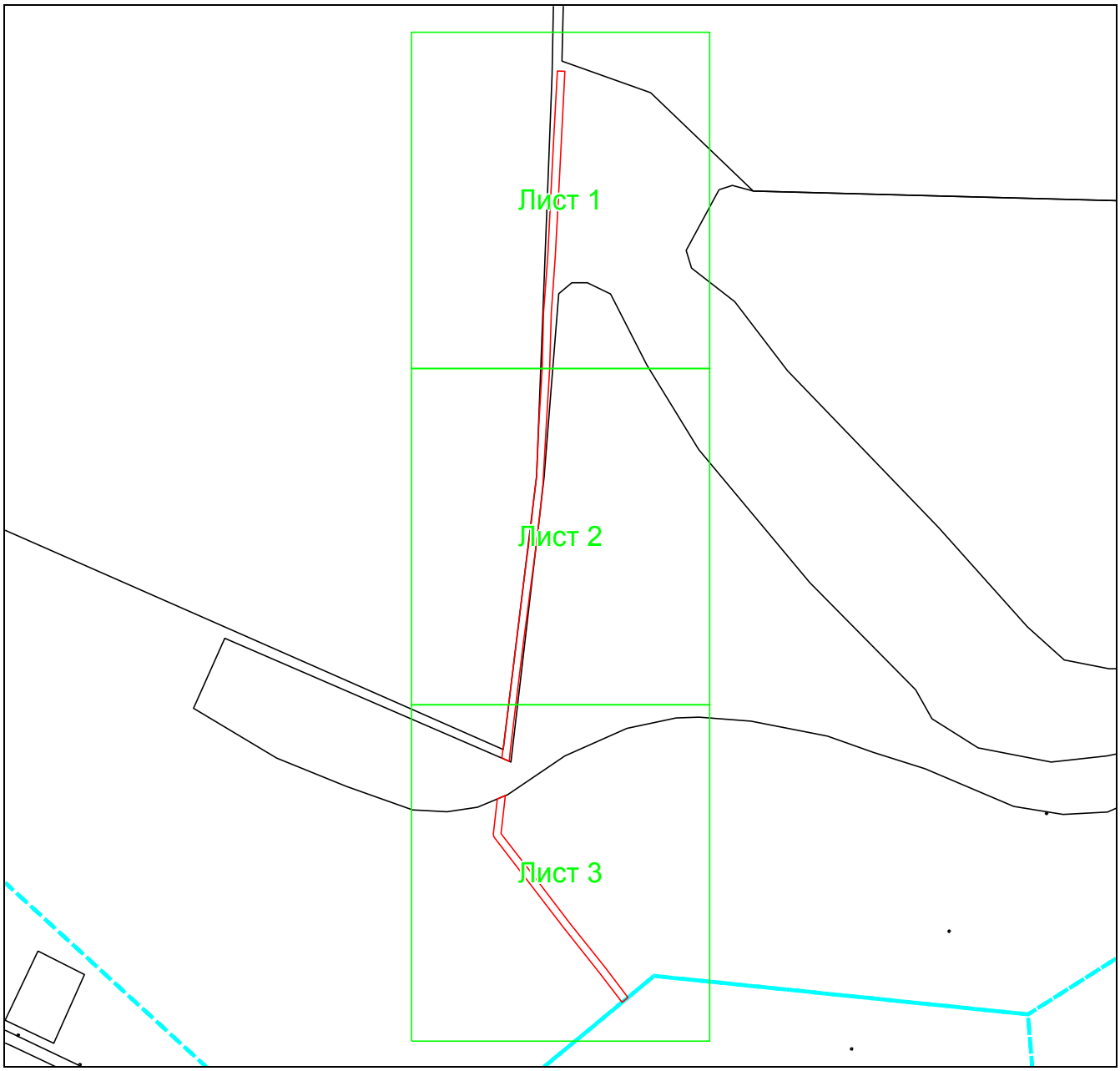

Масштаб 1: 3304

Используемые условные знаки и обозначения:

– область выносного листа,

23 – номер выносного листа.

Остальные используемые условные знаки и обозначения приведены на отдельной странице в конце раздела.

Подпись _____ *Жигулина Е. Ю.* Дата *«___»* _____ _____ *г.*

Место для оттиска печати (при наличии) лица, составившего описание местоположения границ объекта

ОПИСАНИЕ МЕСТОПОЛОЖЕНИЯ ГРАНИЦ

Публичный сервитут для объекта: "ВЛИ-0,4 кВ от РУ-0,4 кВ (160 кВА) Л10кВ Ал-4 ПС 110/35/10 кВ Александровская-1 для нужд Центрального ПО филиала ПАО "Россети-Волга" – "Оренбургэнерго"

(наименование объекта, местоположение границ которого описано)

План границ объекта

Выносной лист №1

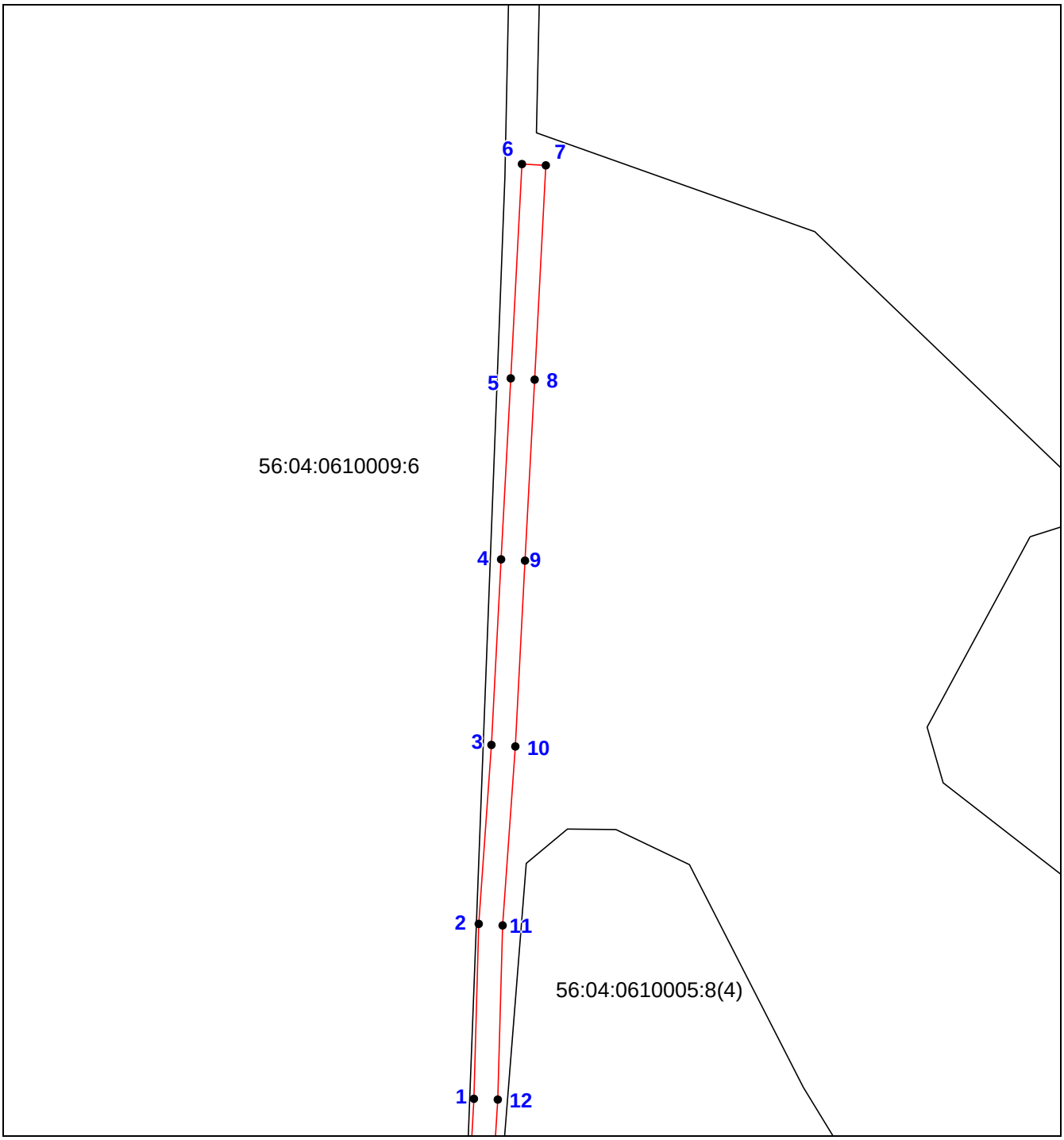

Масштаб 1:1000

Используемые условные знаки и обозначения приведены на отдельной странице в конце раздела.

Подпись _____ *Жигулина Е. Ю.* Дата *«___»* _____ _____ *г.*

Место для оттиска печати (при наличии) лица, составившего описание местоположения границ объекта

ОПИСАНИЕ МЕСТОПОЛОЖЕНИЯ ГРАНИЦ

Публичный сервитут для объекта: "ВЛИ-0,4 кВ от РУ-0,4 кВ (160 кВА) Л10кВ Ал-4 ПС 110/35/10 кВ Александровская-1 для нужд Центрального ПО филиала ПАО "Россети-Волга" – "Оренбургэнерго"

(наименование объекта, местоположение границ которого описано)

План границ объекта

Выносной лист №2

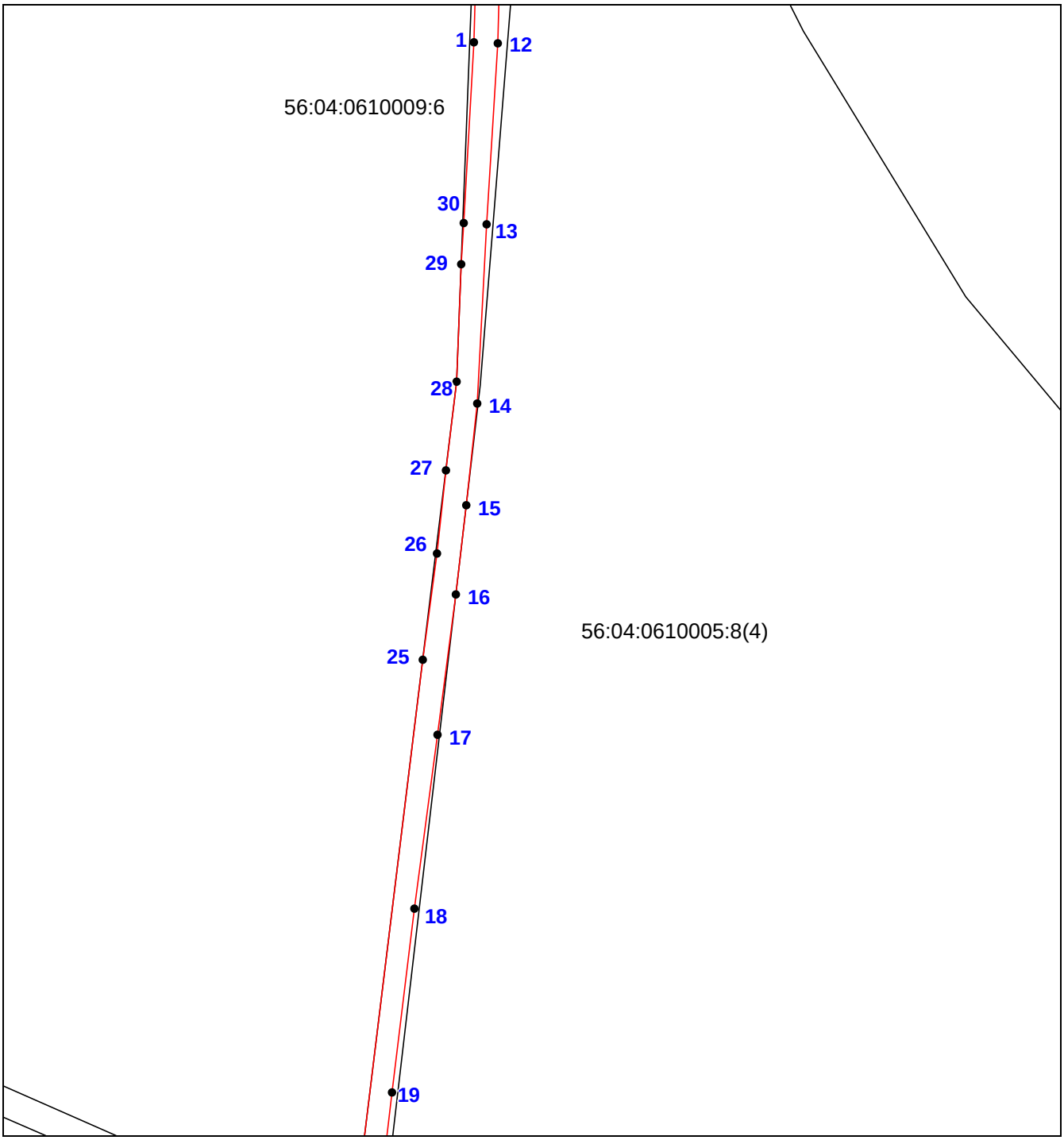

Масштаб 1:1000

Используемые условные знаки и обозначения приведены на отдельной странице в конце раздела.

Подпись _____ *Жигулина Е. Ю.* Дата *«___»* _____ _____ *г.*

Место для оттиска печати (при наличии) лица, составившего описание местоположения границ объекта

ОПИСАНИЕ МЕСТОПОЛОЖЕНИЯ ГРАНИЦ

Публичный сервитут для объекта: "ВЛИ-0,4 кВ от РУ-0,4 кВ (160 кВА) Л10кВ Ал-4 ПС 110/35/10 кВ Александровская-1 для нужд Центрального ПО филиала ПАО "Россети-Волга" – "Оренбургэнерго"

(наименование объекта, местоположение границ которого описано)

План границ объекта

Выносной лист №3

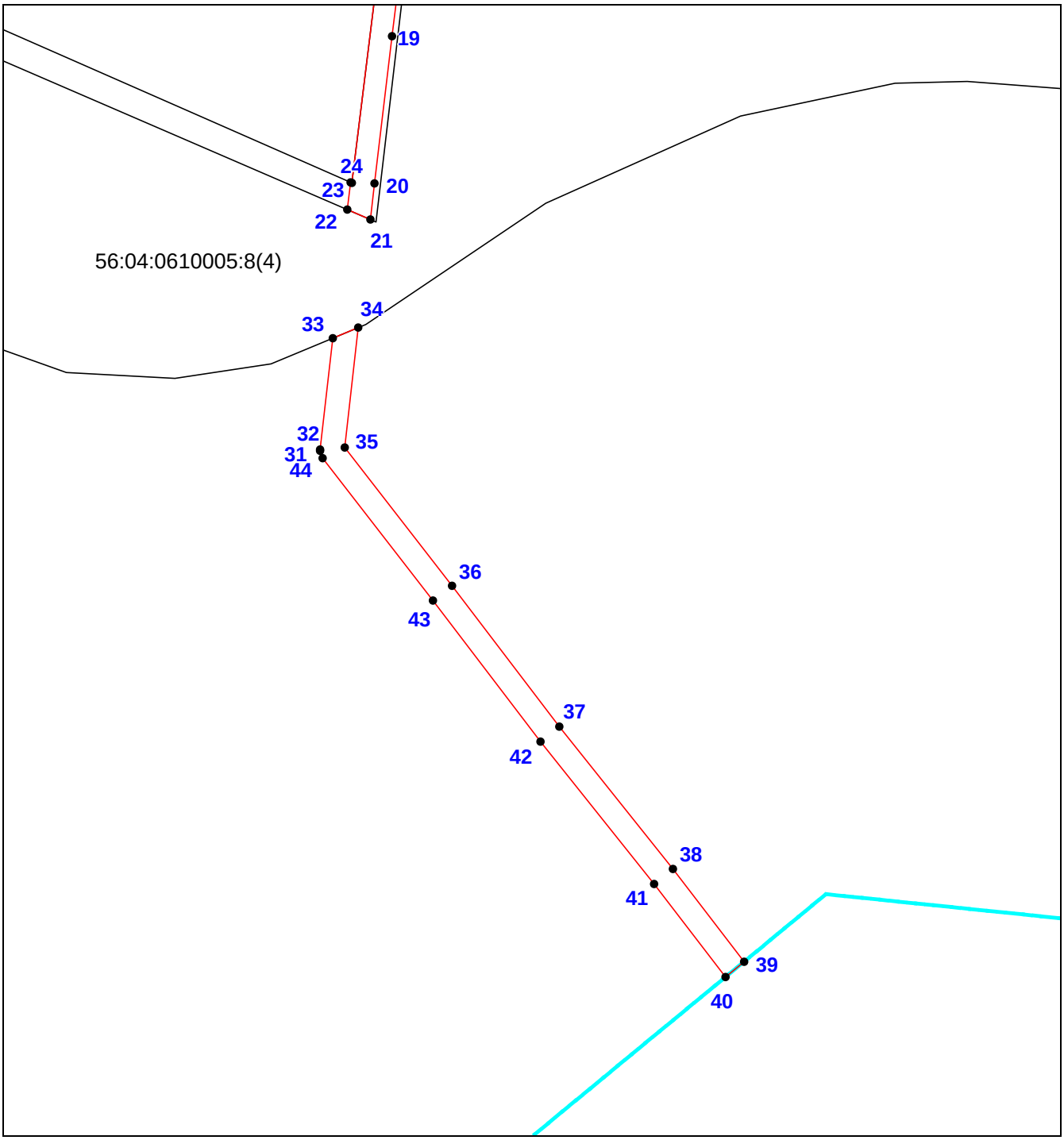

Масштаб 1:1000

Используемые условные знаки и обозначения приведены на отдельной странице в конце раздела.

Подпись _____ *Жигулина Е. Ю.* Дата *«___»* _____ _____ *г.*

Место для оттиска печати (при наличии) лица, составившего описание местоположения границ объекта

ОПИСАНИЕ МЕСТОПОЛОЖЕНИЯ ГРАНИЦ

Публичный сервитут для объекта: "ВЛИ-0,4 кВ от РУ-0,4 кВ (160 кВА) Л10кВ Ал-4 ПС 110/35/10 кВ Александровская-1 для нужд Центрального ПО филиала ПАО "Россети-Волга" – "Оренбургэнерго"

(наименование объекта, местоположение границ которого описано)

План границ объекта

Используемые условные знаки и обозначения:

– граница объекта,

– установленная граница муниципального образования,

– установленная граница населенного пункта,

– граница земельного участка,

– характерная точка объекта.